



АДМИНИСТРАЦИЯ ГОРОДА ПЕРМИ  
ДЕПАРТАМЕНТ ЗЕМЕЛЬНЫХ ОТНОШЕНИЙ

РЕШЕНИЕ

о размещении объектов № 2101-44-1282 от 05 ОКТ 2020

г. Пермь, ул. Сибирская, 15

Департамент земельных отношений администрации города Перми в соответствии с пунктом 3 статьи 39.36 Земельного кодекса Российской Федерации, Положением о порядке и условиях размещения объектов на землях или земельных участках, находящихся в государственной или муниципальной собственности, на территории Пермского края без предоставления земельных участков и установления сервитутов, публичного сервитута, утвержденным постановлением Правительства Пермского края от 22.07.2015 № 478-п

**разрешает** ООО «Новая городская инфраструктура Прикамья» (ИНН 5902817382, ОГРН 1035900082206, место нахождения: 614065, Пермский край, г.Пермь, ул. Архитектора Связева, д. 35)

**размещение объекта:** газопровод низкого давления 2хД-90мм в районе жилого дома №20 по ул. Гашкова

**на землях:** государственная собственность на которые не разграничена

**на срок:** 11 месяцев

**местоположение:** Пермский край, г.Пермь, Мотовилихинский район, ул. Гашкова

**способ размещения объекта:** подземный

Территория, согласно схеме, расположена в зоне с особым условием использования территорий: приаэродромная территория аэродрома аэропорта Большое Савино.

ООО «Новая городская инфраструктура Прикамья:

1. Соблюдать правила охранных зон воздушного пространства, установленные постановлением Правительства Российской Федерации от 11.03.2010 № 138 «Об утверждении Федеральных правил использования воздушного пространства Российской Федерации»;

2. В соответствии с пунктом 7(2) Положения о порядке и условиях размещения объектов на землях или земельных участках, находящихся в государственной или муниципальной собственности, на территории Пермского края без предоставления земельных участков и установления сервитутов, публичного сервитута, утвержденного Постановлением Правительства Пермского края от 22.07.2015 № 478-п, представить в департамент земельных отношений администрации города Перми в течение 1 месяца с момента размещения объектов материалы контрольной геодезической съемки размещенных объектов на бумажном и

электронном носителех на безвозмездной основе.

В соответствии со статьей 20<sup>1</sup> Закона Пермского края от 14.09.2011 № 805-ПК «О градостроительной деятельности в Пермском крае» ООО «Новая городская инфраструктура Прикамья»:

Не позднее чем за 10 рабочих дней до начала строительства и (или) реконструкции безвозмездно передает в департамент градостроительства и архитектуры администрации города Перми один экземпляр копий разделов проектной документации, предусмотренных пунктом 1 части 12 статьи 48 Градостроительного кодекса Российской Федерации;

В течение 10 рабочих дней после окончания работ по строительству, реконструкции безвозмездно передать в департамент градостроительства и архитектуры администрации города Перми схему, отображающую расположение объекта и сетей инженерно-технического обеспечения, подписанную застройщиком (техническим заказчиком), с приложением текстового и графического описания местоположения границ охранной и санитарно-защитной зоны, перечень координат характерных точек границ такой зоны.

Приложение: схема предполагаемых к использованию земель или части земельного участка на 1 л. в 1 экз.

Первый заместитель  
начальника департамента



Л.В.Раевская



# Схема предполагаемых к использованию земель или части земельного участка

Объект:

Выполнение работ по проектированию выноса (изменение трассировки) газопровода низкого давления 2хД-90мм в районе жилого дома по ул. Гашкова, 20

Местоположение:

Пермский край, г. Пермь, Мотовилихинский район, ул. Гашкова, 20

Площадь земельного участка:

ЗУ1(1) - 692,02м<sup>2</sup>; ЗУ1(2) - 153,30м<sup>2</sup>.

Категория земель:

Вид разрешенного использования:  
для строительства сети газопровода

Масштаб 1:500

X=5400

Каталог координат, м ЗУ1(1)

№ п/п	X	Y
1	523765,187	2238136,243
2	523771,934	2238121,476
3	523775,854	2238123,267
4	523794,531	2238139,817
5	523791,373	2238146,612
6	523779,317	2238158,180
7	523759,761	2238148,117
8	523762,832	2238141,397
9	523767,67	2238143,66








Каталог координат, м ЗУ1(2)

№ п/п	X	Y
1	523765,187	2238136,243
2	523771,934	2238121,476
9	523767,67	2238143,66

Описание границ смежных землепользователей:

- от 1 точки до 2 точки - свободные муниципальные земли
- от 2 точки до 3 точки - свободные муниципальные земли
- от 3 точки до 4 точки - свободные муниципальные земли
- от 4 точки до 5 точки - свободные муниципальные земли
- от 5 точки до 6 точки - свободные муниципальные земли
- от 6 точки до 7 точки - земельный участок с кадастровым номером 59:01:3911588:22
- от 7 точки до 8 точки - свободные муниципальные земли
- от 8 точки до 9 точки - земельный участок с кадастровым номером 59:01:3911588:2270
- от 9 точки до 1 точки - земельный участок с кадастровым номером 59:01:3911588:2270
- от 1 точки до 8 точки - земельный участок с кадастровым номером 59:01:3911588:2270

Условные обозначения:

-  проектируемая сеть газопровода
-  условный номер земельного участка
-  вновь образованная граница
-  существующая часть границы, имеющиеся в ГКН
-  сведения о которой достаточны для определения её местоположения
-  кадастровый номер земельного участка
-  номер кадастрового квартала

59:01:3911614:23

59:01:3911588

Заявитель:

*Юрий Геннадьевич*

МП

(для юридических лиц)



Верно